

**Agenzia del Territorio
CATASTO FABBRICATI
Ufficio Provinciale di
Verbano Cusio Ossola**

Dichiarazione protocollo n. VB0023773 del 31/03/2005

Planimetria di u.i.u. in Comune di Trontano

Fraz. Paiesco

civ. SNC

Identificativi Catastali:

Sezione:

Foglio: 5

Particella: 280

Subalterno: 1

Compilata da:

Ceffa Bernardino

Iscritto all'albo:

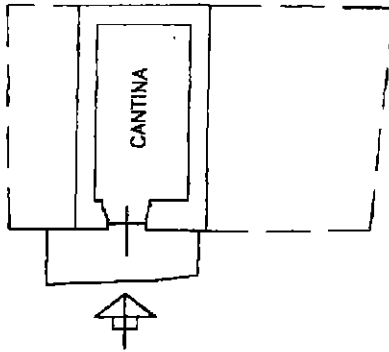
Geometri

Prov. Verbano Cusio Ossol N. 188

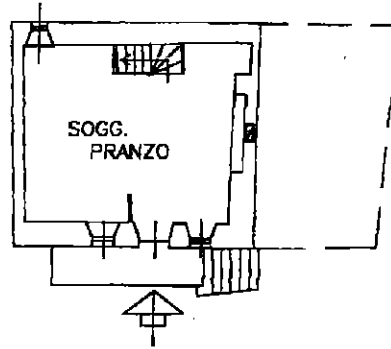
Scheda n. 1

Scala 1:200

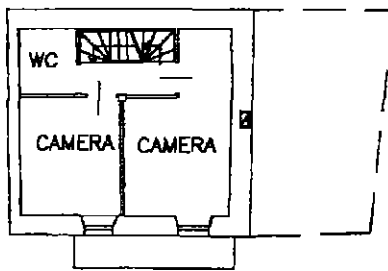
PIANO INTERRATO
H= 247



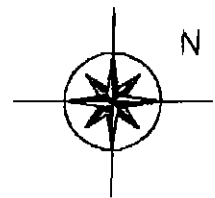
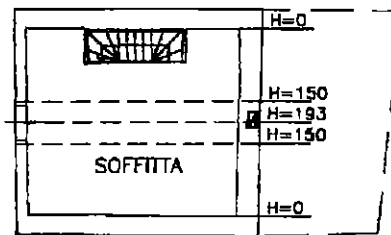
PIANO TERRA
H= 255



PIANO PRIMO
H= 239



PIANO SECONDO



Catasto dei Fabbricati - Situazione al 30/09/2021 - Comune di TRONTANO (L450) - < Foglio: 5 - Particella: 280 - Subalterno: 1 - VIA D'ATECCO

Ultima planimetria in atti